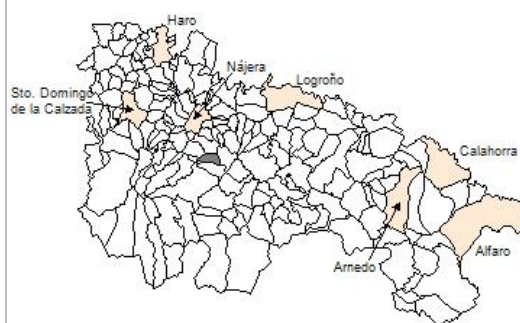


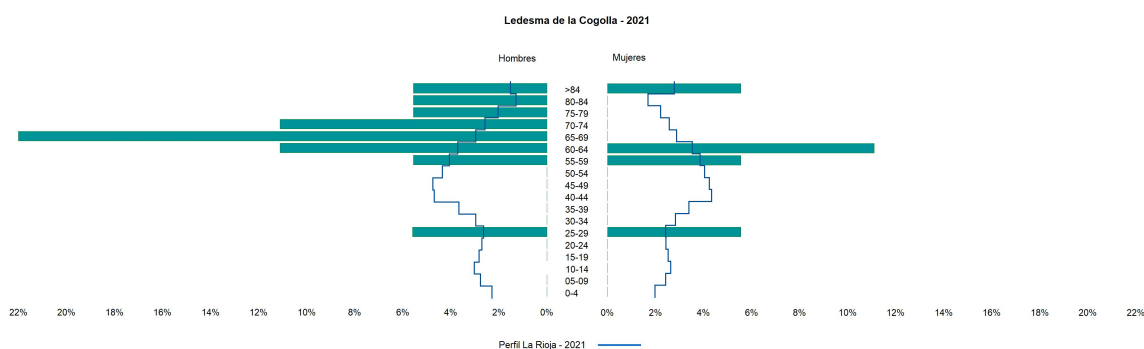
1. Datos Generales

Código INE	26086
Municipio	Ledesma de la Cogolla
Partido judicial	Logroño
Zona de salud	Nájera
Superficie municipal (Km2)	12,13
Altitud máx. del núcleo de población principal (m)	749
Distancia a la capital	40
Número de núcleos	2



2. Evolución Demográfica

Padrón	2015	2016	2017	2018	2019	2020	2021
Total	18	16	15	15	15	16	18
Hombres	13	12	12	12	12	12	13
Mujeres	5	4	3	3	3	4	5
Densidad	1,5	1,3	1,2	1,2	1,2	1,3	1,5
Extranjeros	2						2




3. Índices y tasas de Población (1/1/2021)

	Ledesma de la Cogolla	La Rioja
Ratio de feminidad (Total Mujeres / Total Hombres) x 100	38,46	102,63
Índice de infancia (Pob. de 0 a 14 / Pob. Total) x 100		14,12
Índice de tendencia (Pob. de 0 a 4 / Pob. de 5 a 9) x 100		82,91
Índice de juventud (Pob. de 15 a 29 / Pob. total) x 100	11,11	14,53
Índice de longevidad (Pob. > 84 / Pob. > 64) x 100	20,00	19,20
Índice de vejez (Pob. >= 65 / Pob. Total) x 100	55,56	21,21
Tasa de dependencia ((Pob. < 16 + Pob. > 64) / Pob. de 16 a 64) x 100	125,00	57,14
Tasa de reemplazo (Pob. de 20 a 29 / Pob. de 55 a 64) x 100	33,33	68,21
Tasa de maternidad (Pob. de 0 a 4 / Mujeres de 15 a 49) x 100		18,94
Tasa de residentes extranjeros (Total extranjeros / Pob. Total) x 100	11,11	12,79


4. Movimiento Natural de la Población

	2015	2016	2017	2018	2019	2020
Nacimientos						
Defunciones		1				
Matrimonios						
Crecimiento vegetativo		-1				

Nacimientos

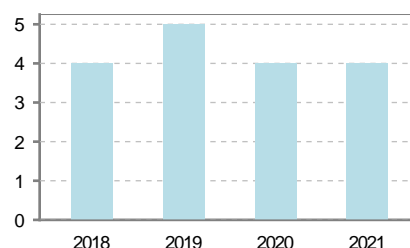


Defunciones

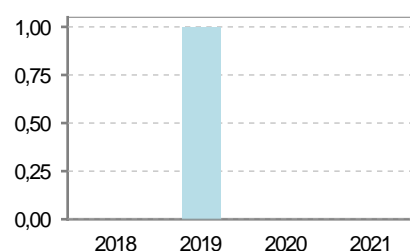


5. Mercado Laboral. (a 30 de junio)

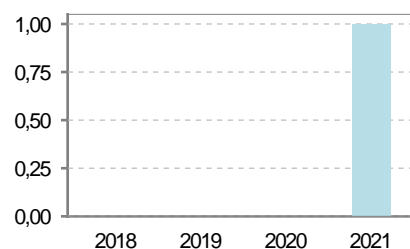
Afiliados	2018	2019	2020	2021
Total	4	5	4	4
R.General y otros	1	1	1	1
Autónomo no agrario		1	1	1
Autónomo agrario	3	3	2	2



Contratos	2018	2019	2020	2021
Total				1
Hombres				
Mujeres				1



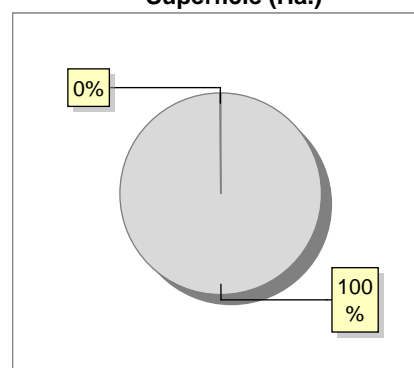
Paro registrado	2018	2019	2020	2021
Total				1
Hombres				1
Mujeres				



6. Catastro (2021)

Titulares		Unidades Urbanas	
Urbano	124	Industrial	44
Rústico	229	Residencial	55
Urbano/Rústico	281	Terciario y comercial	6
Unidades Rústicas		Equipamiento	4
Parcelas	2.529	Suelo vacante	33
Subparcelas	2.597	Edificio Singular	1
Valor Catastral Rústico		Superficie Urbana	
Valor (Miles de Euros)	126,7	Superficie edificada	0,95
		Superficie sin edificar	0,2
Valor Catastral Urbano (Miles de Euros)			
Valor catastral del suelo		110,57	
Valor catastral de la construcción		1.210,69	

Superficie (Ha.)

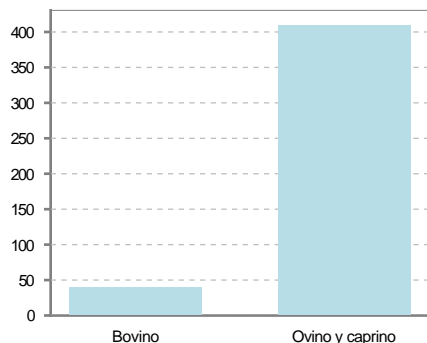


● Superficie rústica (Ha.)

● Superficie urbana (Ha.)

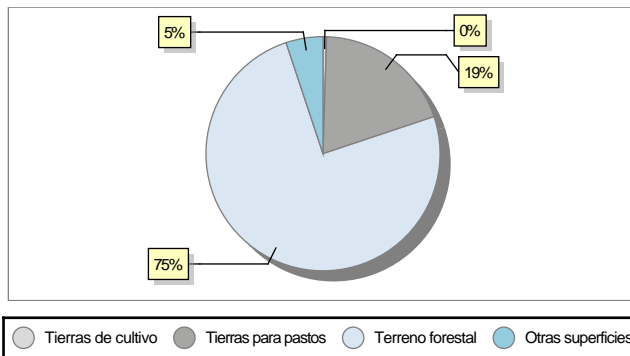
7. Ganadería (2020)

	Cabezas ganaderas	Unidades ganaderas
Aves		
Gallinas		
Pollos		
Bovinos	40	37,60
Terneros de cebo	6	3,60
Vacas de carne	34	34,00
Vacas de ordeño		
Conejas		
Conejas		
Ovinos y Caprinos	410	61,50
Cabras	32	4,80
Ovejas	378	56,70
Porcinos		
Cerdas		
Cerdos de cebo		



8. Distribución General del Terreno (2020)

	Total	Regadío	Secano
Total Municipal	1.213	3	1.210
Tierras de cultivo	6	3	3
Barbecho y otras tierras	3	1	2
Cultivos herbáceos	1	1	
Cultivos leñosos	2	1	1
Tierras para pastos	235		235
Pastizales	235		235
Prados naturales			
Terreno forestal	910		910
Monte abierto	6		6
Monte leñoso	222		222
Monte maderable	682		682
Otras superficies	62		62
Erial a pastos	20		20
Espartizal			
Ríos y lagos	2		2
Superficie no agrícola	38		38
Terreno improductivo	2		2



9. Cultivos herbáceos -Ha. (2020)

	Secano	Regadío	Total
Total cultivos herbáceos		1	1
Cereales grano			
Leguminosas grano			
Patata		1	1
Cultivos industriales			
Flores y plantas			
Cultivos forrajeros			
Hortalizas			

10. Cultivos leñosos -Ha. (2020)

	Secano	Regadío	Total
Total cultivos leñosos	1	1	2
Cítricos			
Frutales	1	1	2
Viñedo			
Olivar			
Otros cultivos leñosos			
Viveros			

11. Entidades Financieras

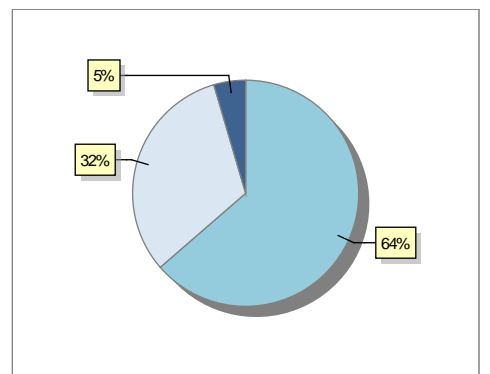
	2018	2019	2020
Entidades financieras de Depósito	0	0	0
Entidades Financieras de Crédito	0	0	0

12. Salud

	2018	2019	2020
Centros de salud	0	0	0
Consultorios	1	1	1
Farmacias	0	0	0
Botiquines	0	0	0

13. Parque de Vehículos

	2018	2019	2020	2021
Total vehículos	27	25	26	22
Automóviles	18	15	16	14
Motos	1	1	1	0
Furgonetas y Camiones	7	8	8	7
Autobuses	0	0	0	0
Tractores industriales	0	0	0	0
Otros vehículos	1	1	1	1



Automóviles Furgonetas y Camiones Otros vehículos

14. Espacios Deportivos

	2020
Campos de tiro	0
Campos de golf	0
Campos de fútbol	0
Rocodromos	0
Pistas de petanca	0
Pistas de padel	0
Pistas de atletismo	0
Piscinas cubiertas	0
Pistas de squash	0
Pistas polideportivas	0
Pistas de tenis	0
Piscinas al aire libre	0
Pabellones polideportivos	0
Pabellones con fronton	0
Frontones	1

15. Turismo (2021)

	Establecimientos	Habitaciones	Plazas
Hoteles			
Casas rurales	1	5	10
Restaurantes			
Hostales			
Pensiones			
Turismo activo			
Agencias de viajes			
Apartamentos			
Campings			
Albergues turísticos			
Viviendas de uso turístico			
Empresas organizadoras de congresos y reuniones			



16. Conectividad: Banda ancha Fija

Entidad Municipal	Caudal de Bajada	Fibra optica de centralita	Fibra optica hasta el Hogar
Ledesma de la Cogolla	1 Mb	NO	NO

17. Conectividad: Banda ancha Movil

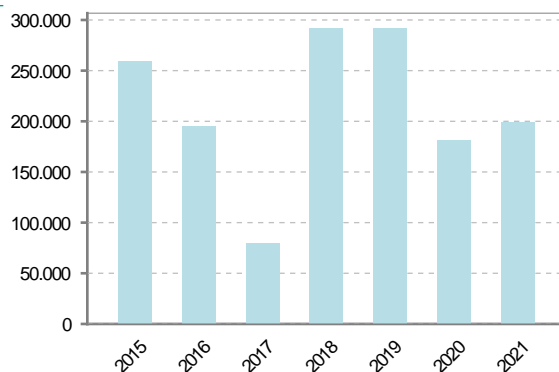
Entidad Municipal	Caudal de Bajada	UMTS
Ledesma de la Cogolla		NO

18. Presupuestos Municipales

Gastos por capitulos

Gastos de Personal	11.432
Gastos en Bienes Corrientes y Servicios	20.836
Gastos Financieros	0
Transferencias Corrientes	10.545
Inversiones Reales	156.000
Transferencias de Capital	0
Activos Financieros	0
Pasivos Financieros	0

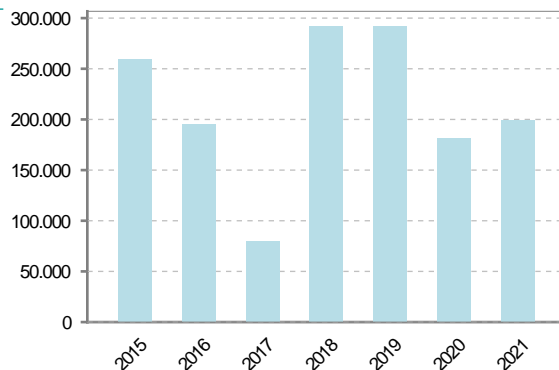
Gastos



Ingresos por capitulos

Impuestos Directos	16.750
Impuestos Indirectos	5.000
Tasas y Otros Ingresos	12.832
Transferencias Corrientes	11.000
Ingresos Patrimoniales	22.137
Enajenacion de Inversiones Reales	0
Transferencias de Capital	131.094
Activos Financieros	0
Pasivos Financieros	0

Ingresos





19. Educación - Curso 2021 / 2022 - Centros públicos

Educación Infantil 2º Ciclo, Primaria y Especial		ESO, Bachillerato y Ciclos Formativos	
Institución educativa		Institución educativa	
CRA	Sin centro rural agrupado	Centros	0
Colegios	0	Alumnado	
Alumnado		ESO	0
Alumnos	0	Bachillerato	0
		Ciclos Formativos	0
Alumnos			
<div>SIN DATOS</div>			

20. Educación - Curso 2021 / 2022 - Centros privados

Educación Infantil 2º Ciclo, Primaria y Especial		ESO, Bachillerato y Ciclos Formativos	
Institución educativa		Institución educativa	
Colegios	0	Centros	0
Alumnado		Alumnado	
Alumnos	0	ESO	0
		Bachillerato	0
		Ciclos Formativos	0
Alumnos			
<div>SIN DATOS</div>			

21. Elecciones

Alcalde	Ángel	Hernáez	Herreros	Fecha de posesión	15-06-2019
Elecciones municipales 2019					
PP	13				
PSOE	3				
Votos en blanco	1				
Elecciones autonómicas 2019					
PP	13				
PSOE	1				
Otros	1				

